

Station de pompage "La Doux"
 Réserve d'aspiration 85 m3
 Filtration 20 m3/h
 Axe des pompes 411.93
 2 pompes Q = 11,88 m3/h
 Δ h = 48 m
 Traitement UV

Abreuvoir NE: 475.00m

Station de pompage du terrain de football
 NE = 400.00 m

Réservoir
 NE: 540.00m 11 m3

Abreuvoir NE: 509.00m

Station de pompage "La Cantine"
 Altitude 401.00 m

Réservoir "Les Riedes-Dessus"
 NE: 410.00m 45 m3







Chambre de raccordement de Soyhières

Chambre de visite T.B.N
 Ø 60/100
 VE Ventouse

Chambre de visite T.B.N
 Ø 70/150 VI Vidange avec vanne de franchissement

Depuis le fournisseur
 Services industriels Delemont

Légende:

-  Conduite eau potable
-  Chaussée
-  Cours d'eau
-  Bâtiments
-  Surface boisée
-  limite communale

COMMUNE DE SOYHIÈRES

Autocontrôle du réseau d'eau potable

MANUEL QUALITE

RESEAU D'EAU POTABLE 1:10'000

BUREAU D'INGENIEURS
M. JOBIN SA
 INGENIEURS CIVILS EFFISA

Plan : PLAN_N° 01
 Dess. / Resp : LF/MS
 Date : 06.05.2011

RUE DU 24-SEPTEMBRE 11 - 2800 DELEMONT
 TEL. 032422 43 03 - FAX. 032422 86 59
 E-MAIL: delemont@jobin-ingenieurs.com

Chemin : M:\DAO\Mandats communaux\Soyhières\W051 - MaQ eau potable\Réseau d'eau potable.dwg