

PLAN SPECIAL CANTONAL


« Périmètre réservé aux eaux »



Commune de Soyhières



Plan 1 : 5'000

<b>MENSURATION OFFICIELLE</b>	
ETABLI ET IMPRIME AVEC LES DONNEES DE LA MENSURATION OFFICIELLE LE	14 JANVIER 2022

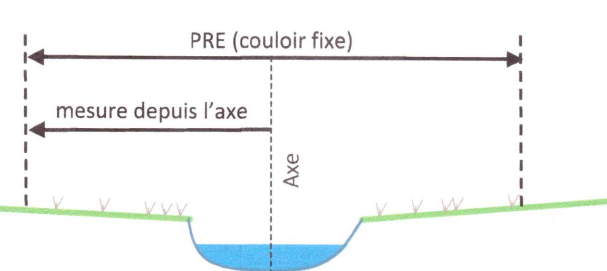
<b>AUTORITE CANTONALE</b>	
INFORMATION ET PARTICIPATION	15 AVRIL AU 30 JUIN 2019
DEPOT PUBLIC	28 FEVRIER AU 13 MAI 2021
ADOPTÉ PAR LE GOUVERNEMENT DE LA REPUBLIQUE ET CANTON DU JURA LE	9 MARS 2022
AU NOM DU GOUVERNEMENT DE LA REPUBLIQUE ET CANTON DU JURA	LE PRESIDENT  LE CHANCELIER 



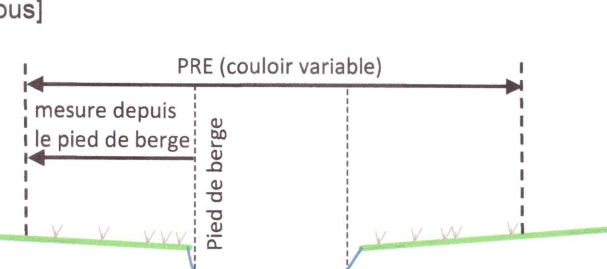
**LEGENDE**

- Périmètre du plan spécial (limite communale)
-  PRE Périmètre réservé aux eaux
-  PREa Périmètre réservé aux eaux sans restriction d'exploitation

**G7.5/D7.5/A** Distance en mètres à mesurer depuis l'axe (A) du cours d'eau en rive gauche (G) et en rive droite (D) – [voir illustration ci-dessous]






**G7.5/D7.5/P** Distance en mètres à mesurer depuis le pied (P) de berge du cours d'eau en rive gauche (G) et en rive droite (D) [voir illustration ci-dessous]



**15P** Distance en mètres à mesurer depuis le pied (P) de berge du plan d'eau

**Variable** Distance variable à mesurer sur le plan

**A TITRE ILLUSTRATIF (informations non contraignantes)**

-  Périmètre de la zone à bâtir
-  Forêt
-  Plan d'eau (berge)